



Parc-nature et dalle-parc

Créer un pont entre les quartiers, lier l'éco-territoire de la falaise St-Jacques

Présentation du mémoire de



dans le cadre des consultations de l'OCPM

20 novembre 2018

Trois préoccupations

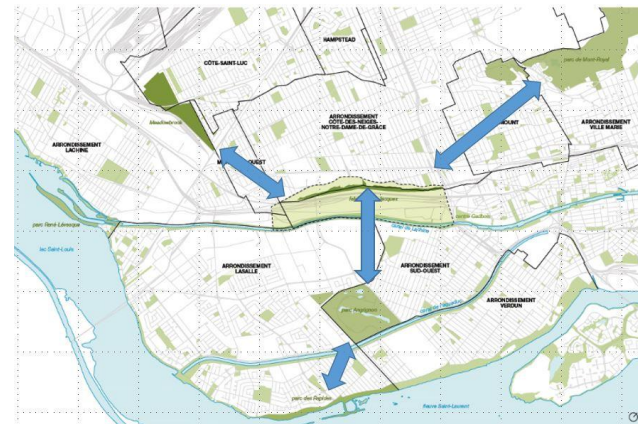


- Verdissement massif

- Lier les quartiers



- Corridor vert



Verdissement massif

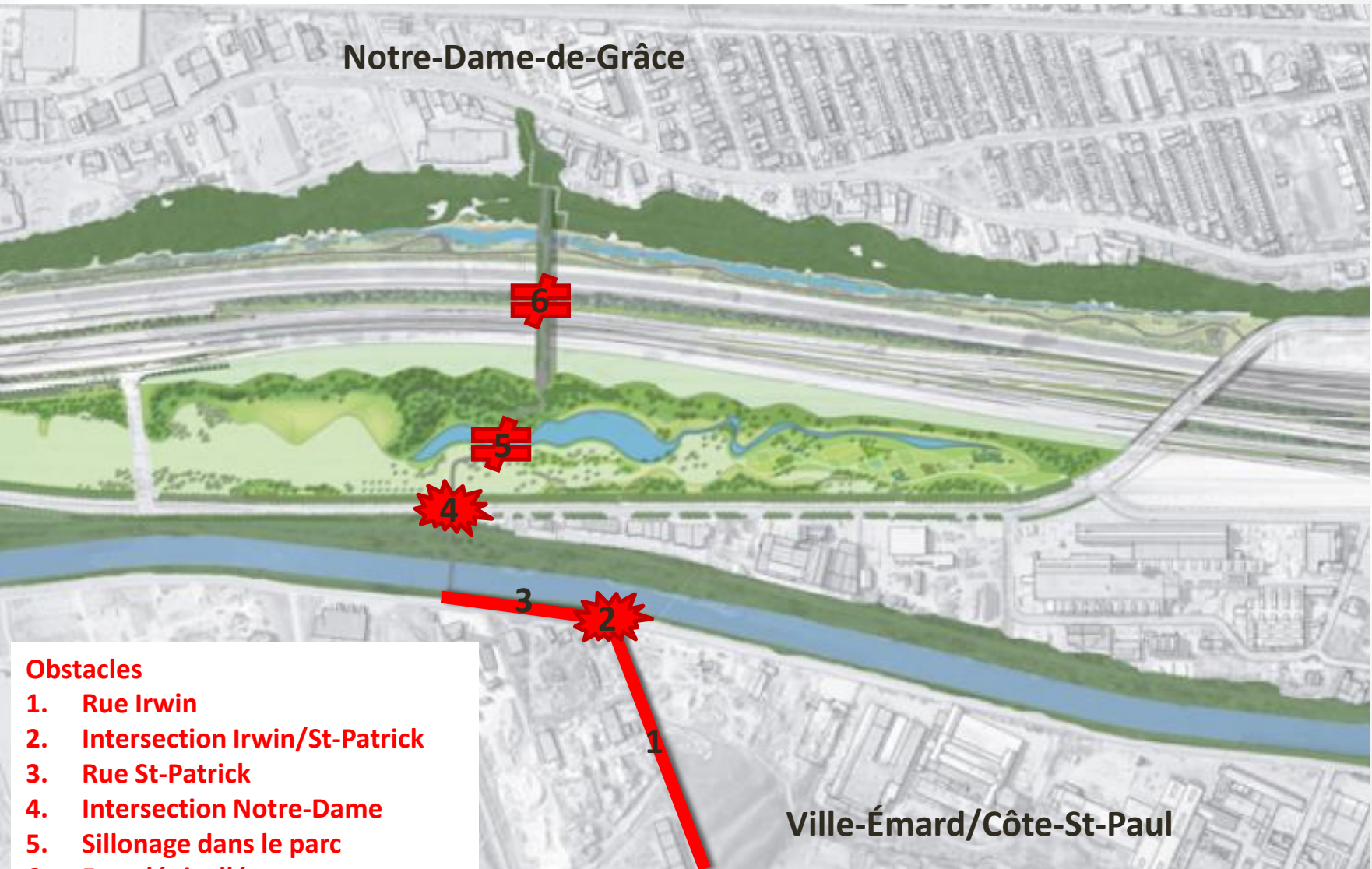


300 000 véhicules/jour
=
Forêt urbaine

Un pont entre les quartiers



Un pont entre les quartiers



Notre-Dame-de-Grâce

Ville-Émard/Côte-St-Paul

Obstacles

1. Rue Irwin
2. Intersection Irwin/St-Patrick
3. Rue St-Patrick
4. Intersection Notre-Dame
5. Sillonage dans le parc
6. Fort dénivelé

Un pont entre les quartiers



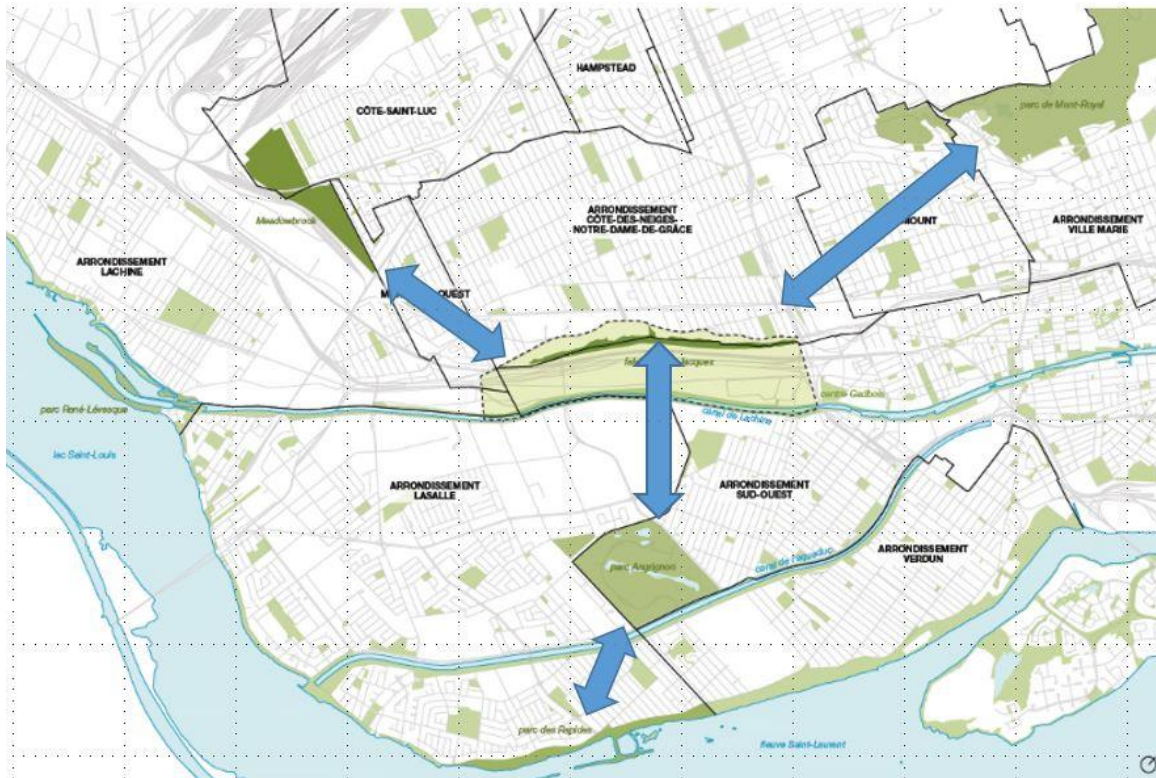
Un lien de transport actif utilitaire

nécessite un tracé **direct** et **efficace**

- Penser la cohabitations des usagers
- Éviter les obstacles
- Assurer la connexion au réseau existant

Corridor vert

- Lier les deux côtés de l'éco-territoire (Falaise, pied de la falaise et parc-nature)
- Permettre le mouvement de la biodiversité
- Lier l'éco-territoire à d'autres territoires à l'échelle métropolitaine



Favoriser le dialogue avec

- les acteurs locaux
- les groupes avec expertises diverses
(environnementale, mobilité, etc.)
 - les citoyennes et citoyens

tout au long du processus

Merci

Références images

1. Rassemblement pour la dalle-parc, 11 juin 2017, crédit photo: Nahoé Tardif
2. Forêt, crédit: Nahoé Tardif; Dalle-parc source: <https://ici.radio-canada.ca/nouvelle/1095694/dalle-parc-turcot-etude-faisabilite-montreal>; Corridor vert, source: CRE-Mtl
3. Forêt, crédit: Nahoé Tardif; Émissions Co2 source: <https://www.medi-sphere.be/fr/gestion//independants-verifiez-le-taux-d-rsquo-emissions-de-co2-de-votre-nouvelle-voiture.html>
4. Dalle-parc source: <https://ici.radio-canada.ca/nouvelle/1095694/dalle-parc-turcot-etude-faisabilite-montreal>
5. Esquisse d'aménagement du parc-nature, source: Ville de Montréal, *Métamorphose de la cour Turcot*, 2018
6. Icône vélo, source: www.freepik.com
7. Corridor vert, source: CRE-Mtl dans Concertation Ville-Émard/Côte St-Paul, *Mémoire déposé dans le cadre de la consultation sur l'avenir des quartiers avoisinant Turcot*, juin 2017.