



MÉMOIRE CONCERNANT LE PROJET IMMOBILIER CAP-NATURE À PIERREFONDS-ouest

ANNEXE

Marie-Chantal Scholl

04/05/2017

CARTES ET IMAGES

- 1- Carte indiquant que le sud-ouest de L'Île-Bizard est englobé dans une zone tampon de 5 km entourant le site prévu pour la construction du projet Cap-Nature dans Pierrefonds-Ouest.

Extraite de :

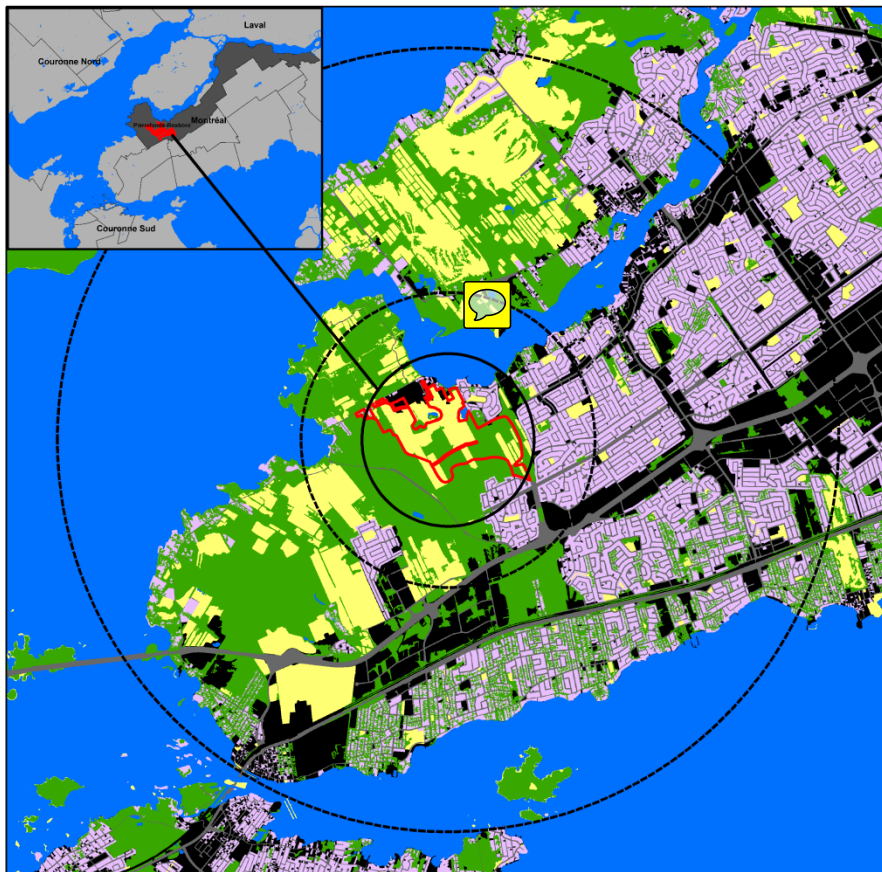
FONDATION DAVID SUZUKI. *Évaluation écologique de l'ouest du territoire de Pierrefonds-Roxboro : rapport final*, décembre 2016.

- 2- Vue aérienne Google View de la partie sud-ouest de L'Île-Bizard.
- 3- Emprise de l'autoroute 440 qui connecte Laval et Pierrefonds en passant par L'Île-Bizard.

Il est prévu que le segment montréalais soit aménagé en boulevard urbain si le projet immobilier Cap-Nature est réalisé. Cela augmente la probabilité que son prolongement à L'Île-Bizard soit également construit, ce qui sonnerait le glas des terres agricoles et du parc-nature de L'Île-Bizard.


- 4- Photos prises par les membres de l'Association pour la protection des espaces verts de L'Île-Bizard dans la partie sud-ouest de L'Île-Bizard, faisant face au site projeté du projet Cap-Nature.

Secteur appartenant au parc-nature du Cap-Saint-Jacques.




- Habitat potentiel
- Eau
- Terre agricole; Île; Golf; Parc ou espace vert
- Milieu faiblement perturbé par l'activité humaine;
- Milieu fortement perturbé par l'activité humaine
- Rue ou ruelle

- Zone de développement
- Zone d'étude
- Zone tampon autour la zone d'étude: 1 km; 5km





Partie sud-ouest de L'Île-Bizard faisant face au site du projet Cap-Nature à Pierrefonds-Ouest



Images ©2017 Cnes/Spot Image, DigitalGlobe, Landsat / Copernicus, Données cartographiques ©2017 Google 500 m











