


1020 687 002

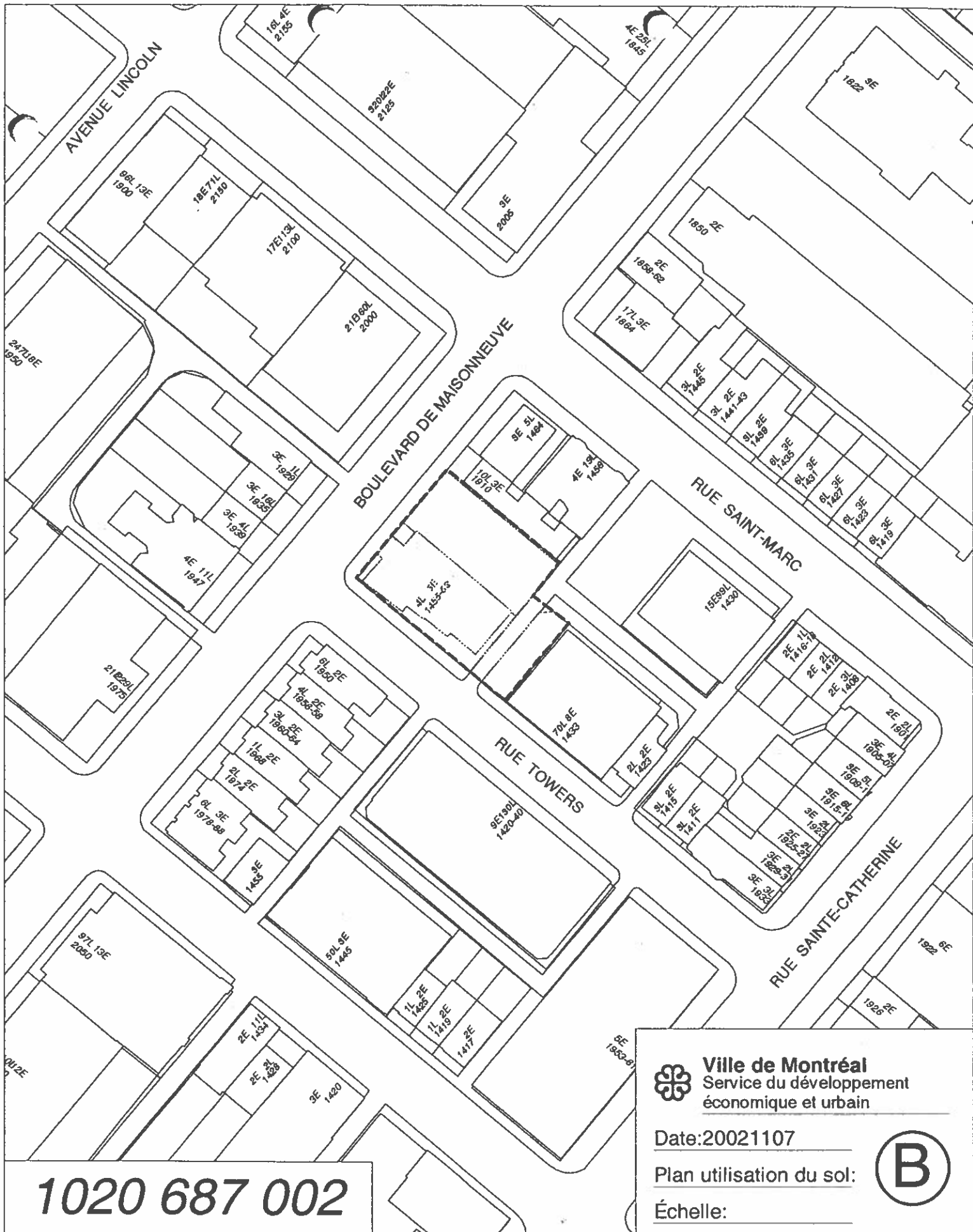
 **Ville de Montréal**
Service du développement
économique et urbain

Date: 20021107


Cadastre:

Échelle:





1020 687 002

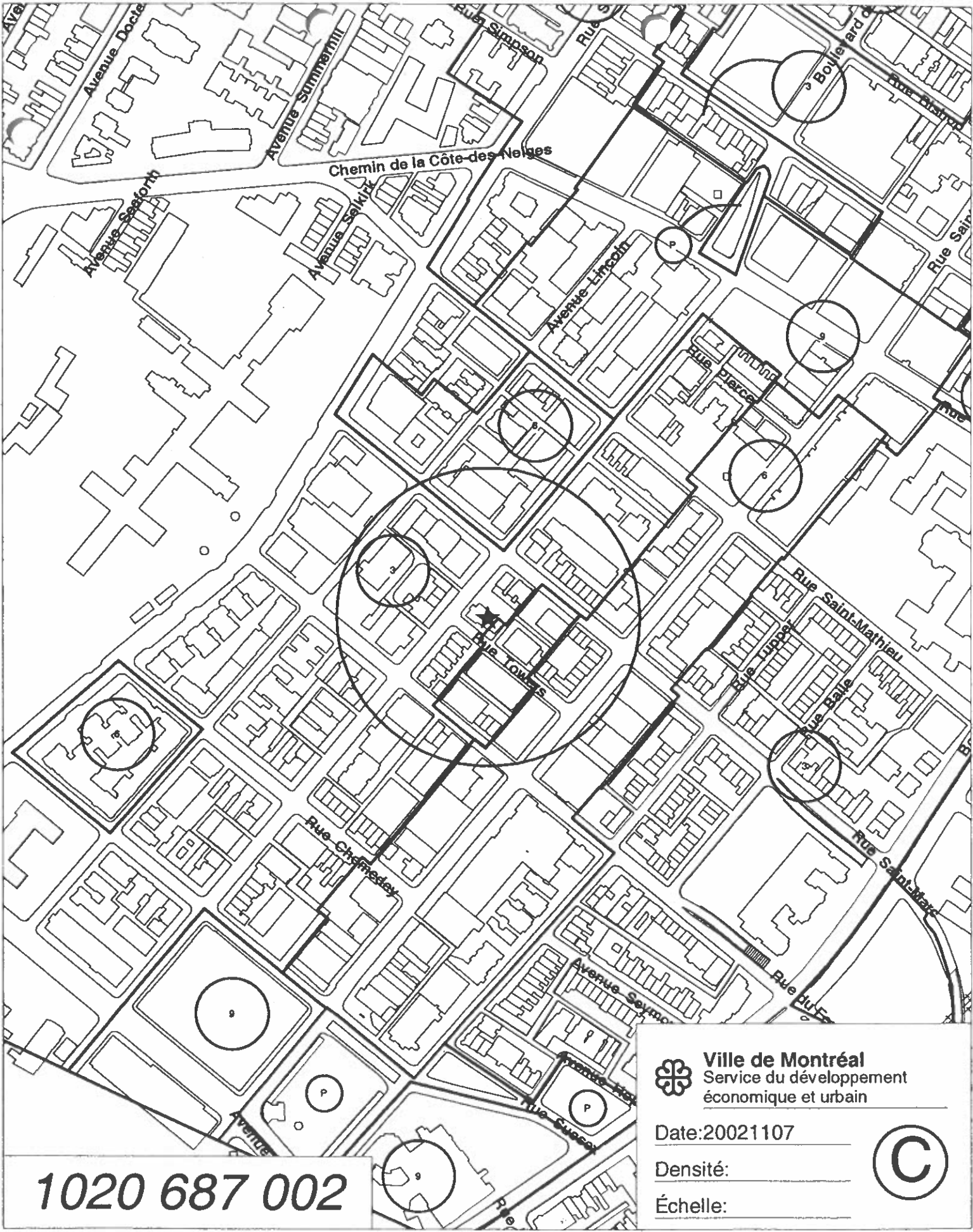

Ville de Montréal
 Service du développement
 économique et urbain

Date: 20021107

Plan utilisation du sol:



Échelle:



1020 687 002

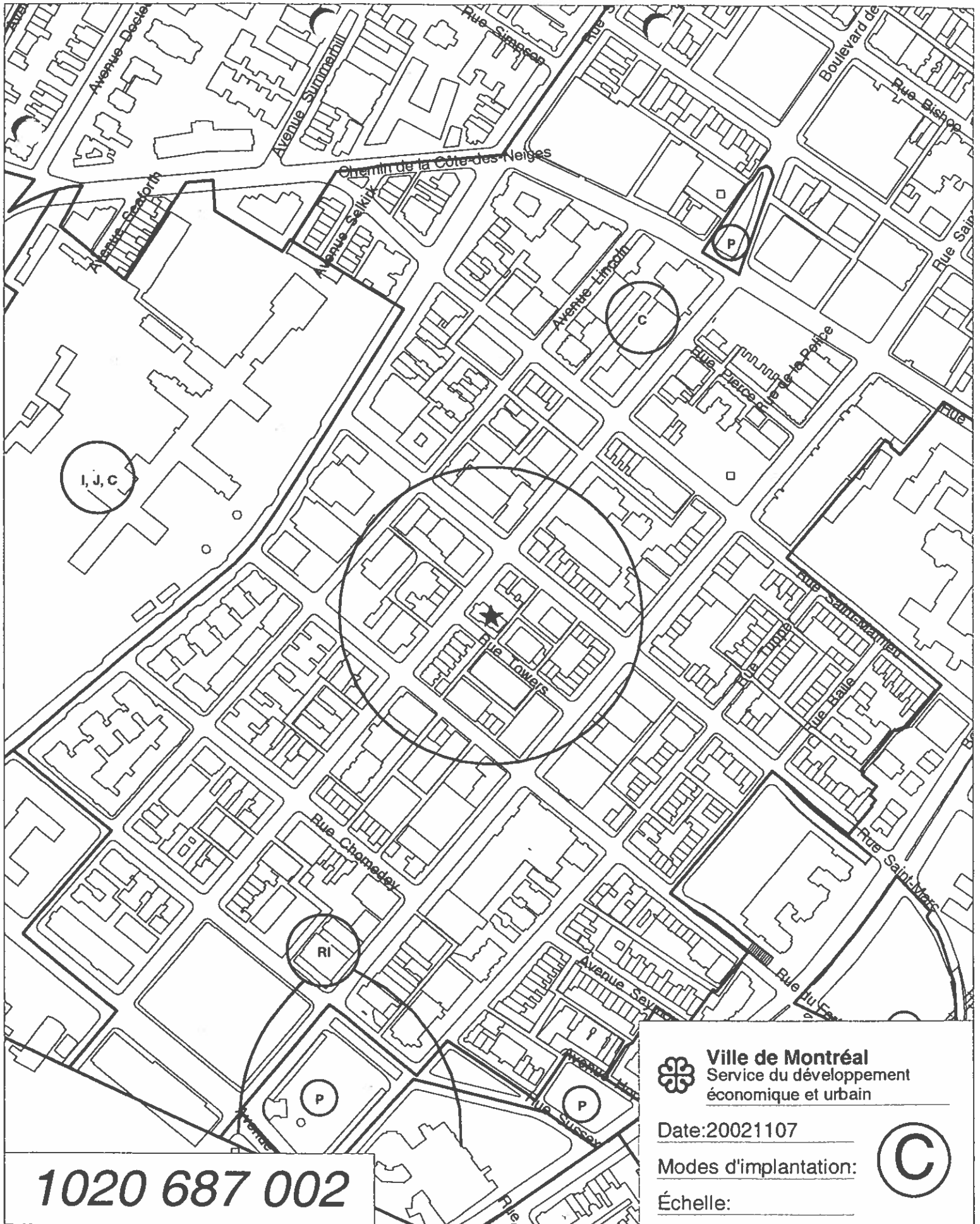
 **Ville de Montréal**
Service du développement
économique et urbain

Date: 20021107

Densité: _____

Échelle: _____





1020 687 002

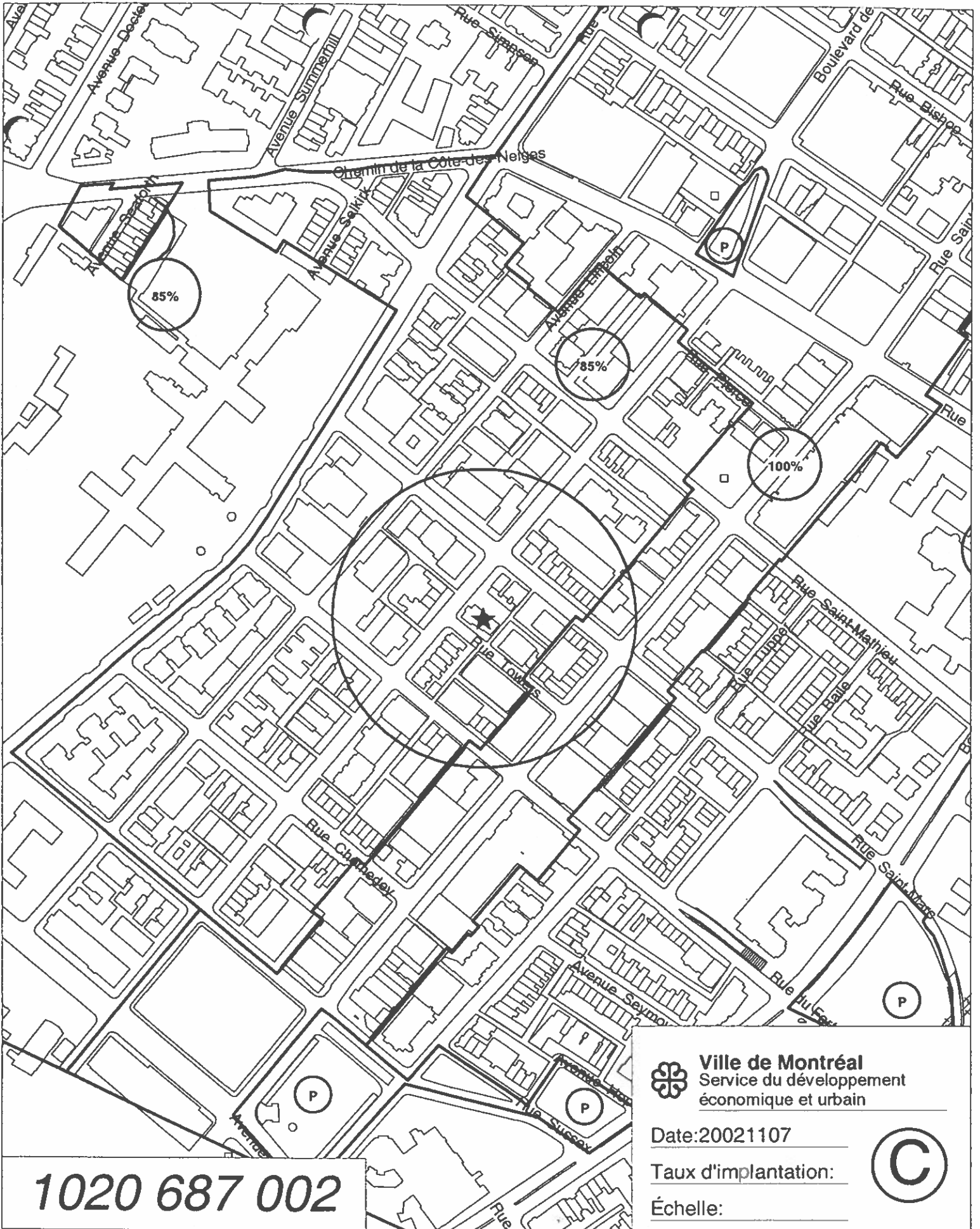
 **Ville de Montréal**
 Service du développement
 économique et urbain

Date: 20021107

Modes d'implantation:

Échelle:





1020 687 002

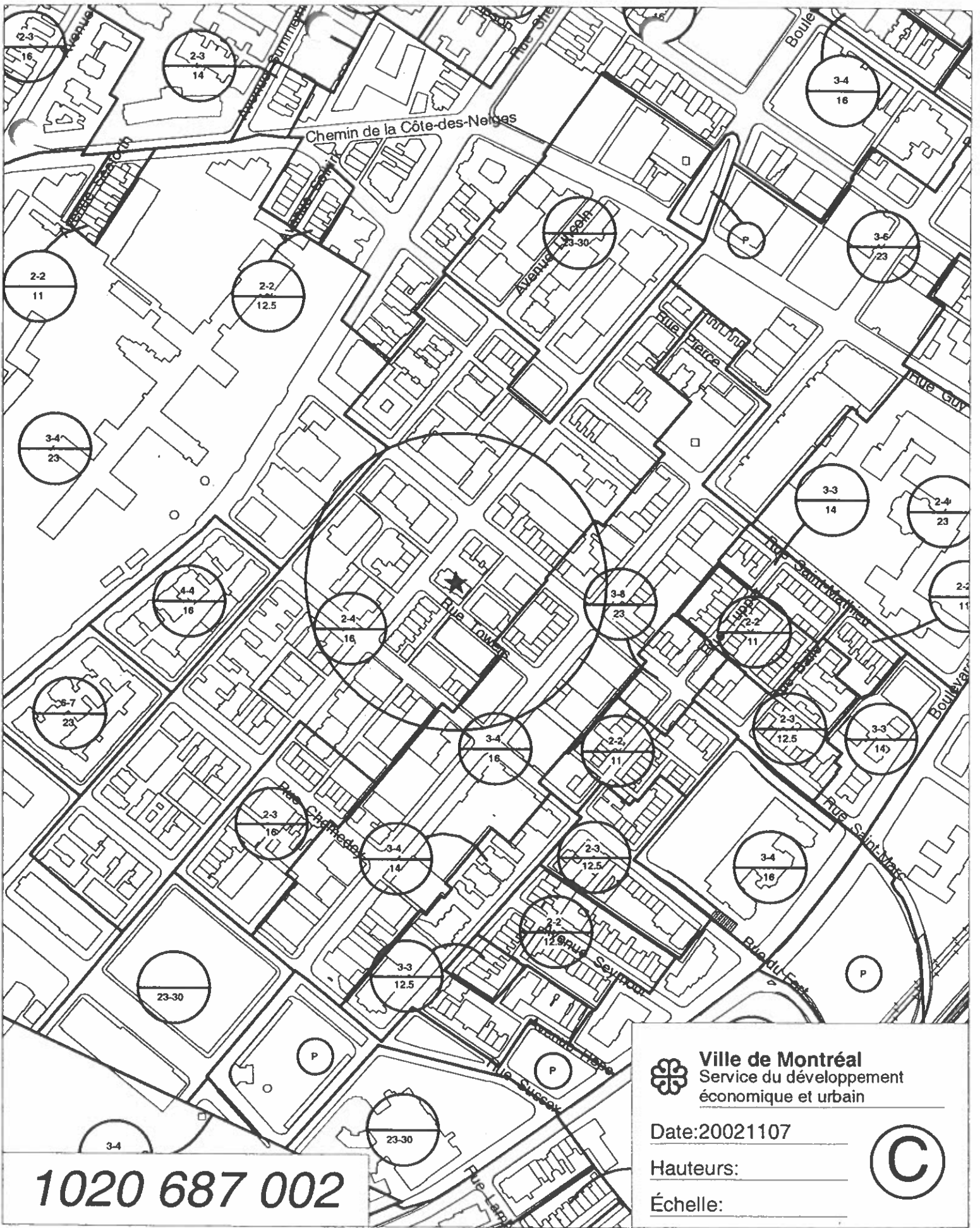
 **Ville de Montréal**
 Service du développement
 économique et urbain

Date: 20021107


Taux d'implantation: _____

Échelle: _____





1020 687 002


Ville de Montréal
 Service du développement
 économique et urbain

Date: 20021107


Hauteurs:

Échelle:





1020 687 002

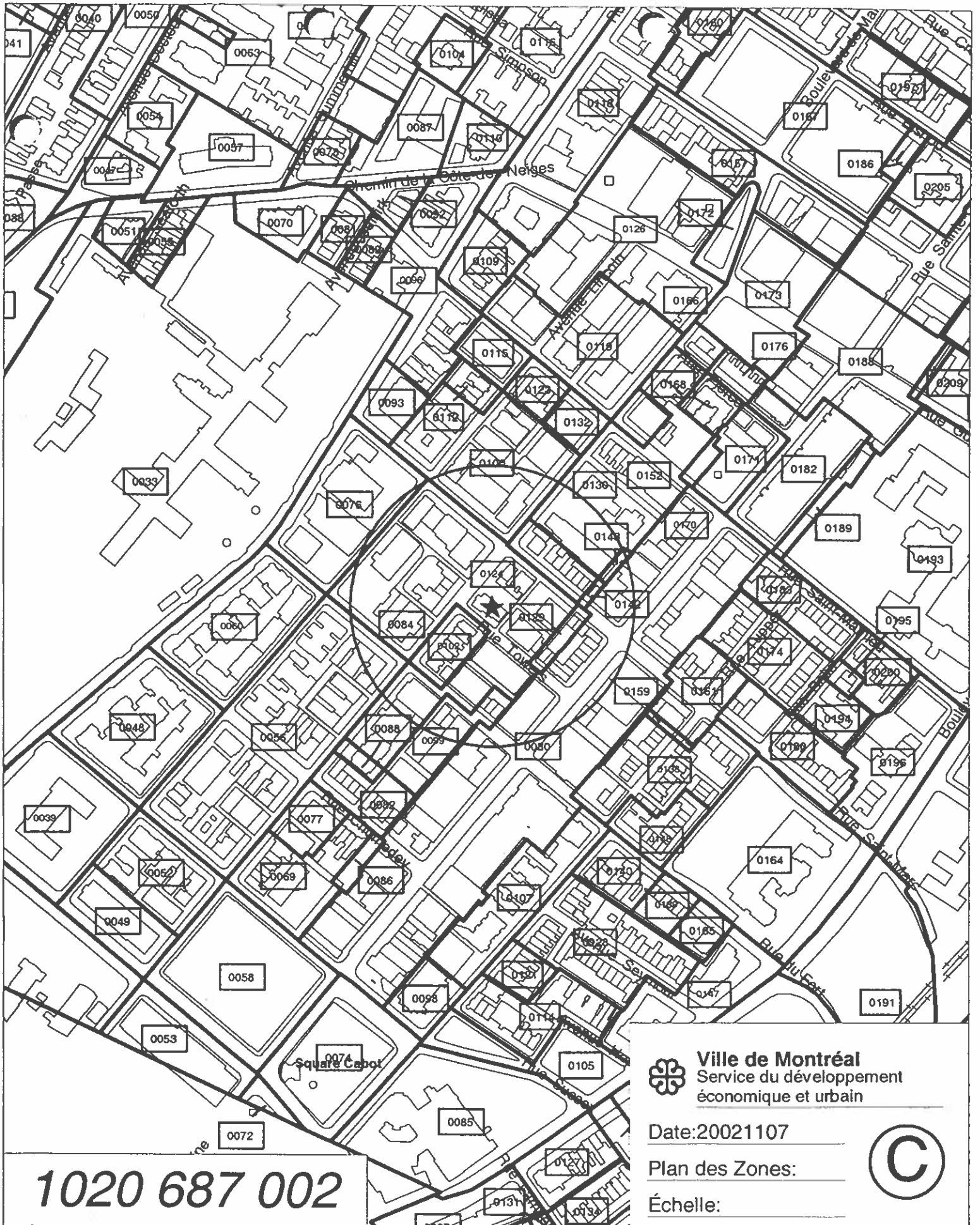
 **Ville de Montréal**
Service du développement
économique et urbain

Date: 20021107

Usages: _____

Échelle: _____





Ville de Montréal
Service du développement
économique et urbain

Date: 20021107

Plan des Zones:

Échelle:



1020 687 002

