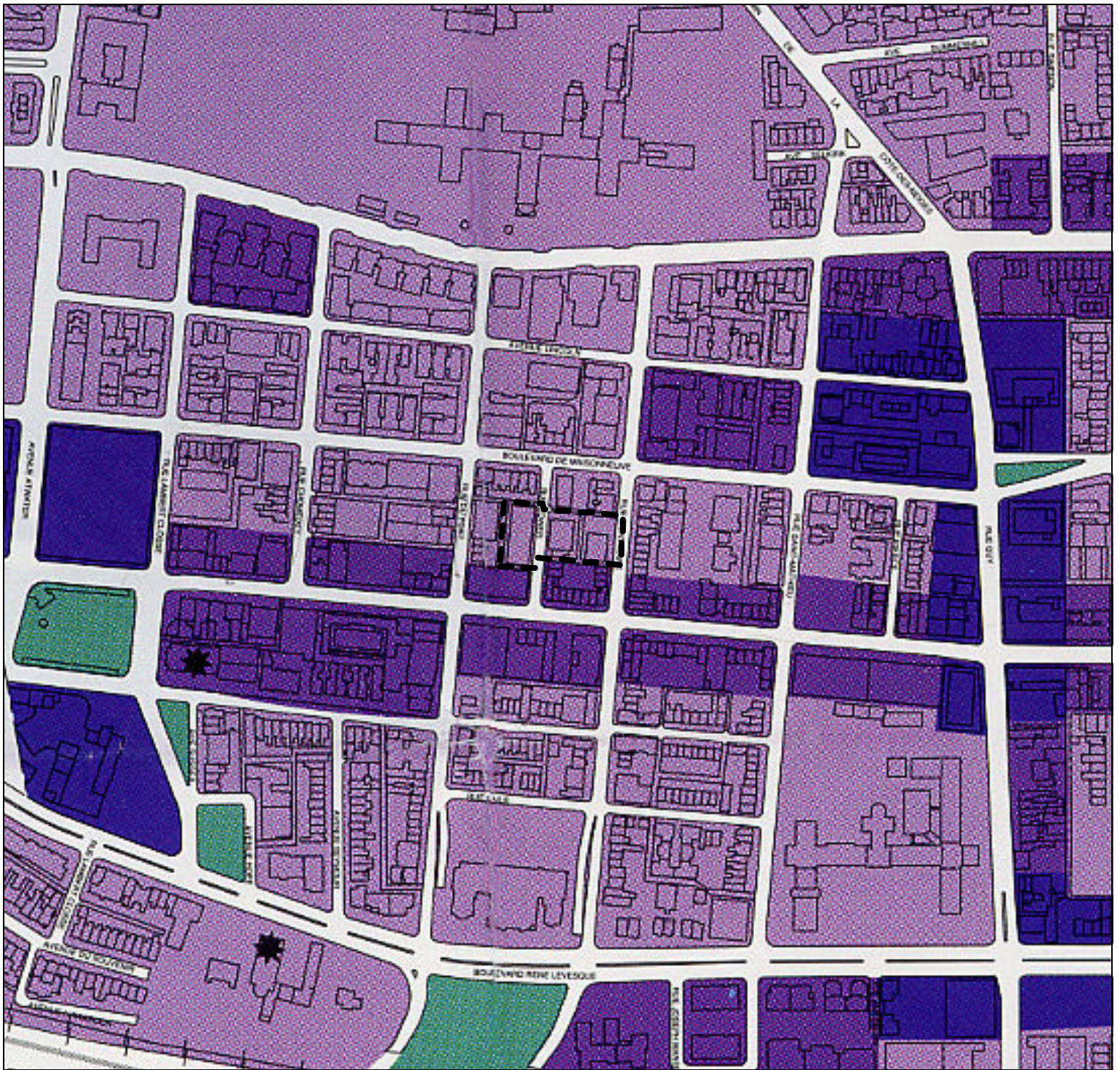


**RÈGLEMENT MODIFIANT LE PLAN D'URBANISME, PLAN DIRECTEUR DE  
L'ARRONDISSEMENT DE VILLE-MARIE (CO92 03386)**

**VU** l'article 109 de la Loi sur l'aménagement et l'urbanisme (L.R.Q., chapitre A-19.1)

À la séance du ....., le conseil de la ville décrète:

**1.** Le plan intitulé «Les limites de densité» du Plan d'urbanisme, plan directeur de l'arrondissement de Ville-Marie (CO92 03386) est modifié par le remplacement d'une partie de l'aire de densité de catégorie 3 située entre la rue Sainte-Catherine et l'axe de la ruelle bordant le côté sud du boulevard de Maisonneuve et entre l'axe de la rue Saint-Marc et l'axe de la ruelle située entre les rues Towers et du Fort, par une aire de densité de catégorie 6, tel qu'illustré aux annexes A et B du présent règlement.



PLAN D'URBANISME - Limites de densité



Situation existante: Densité 3

1031 203 008

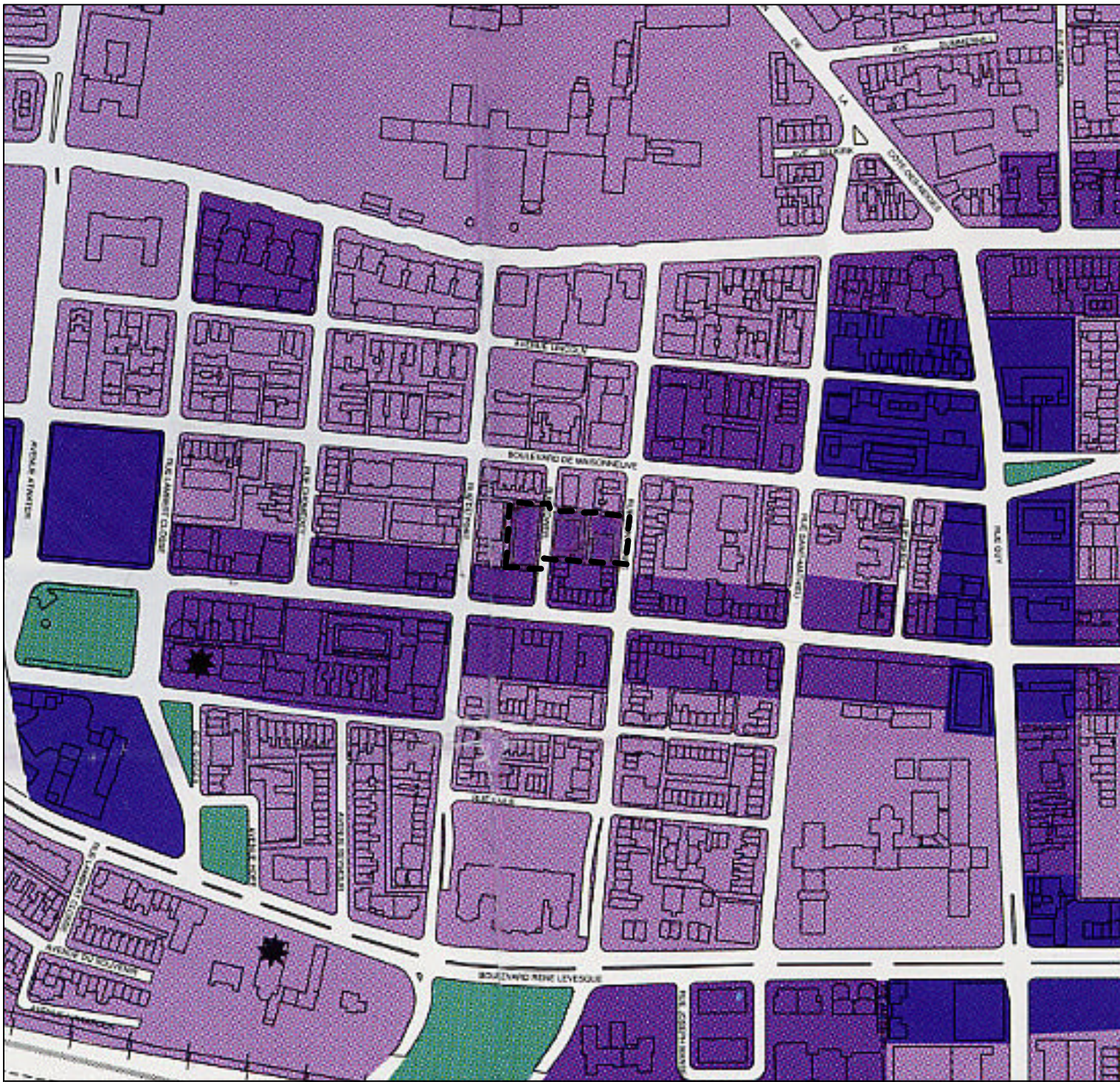
**Ville de Montréal**

Arrondissement de Ville - Marie

Date: 2003-02-24

Annexe:





PLAN D'URBANISME - Limites de densité




Modification proposée: Densité 6

**Ville de Montréal**

Arrondissement de Ville - Marie

Date: 2003-02-24

Annexe:



1031 203 008