








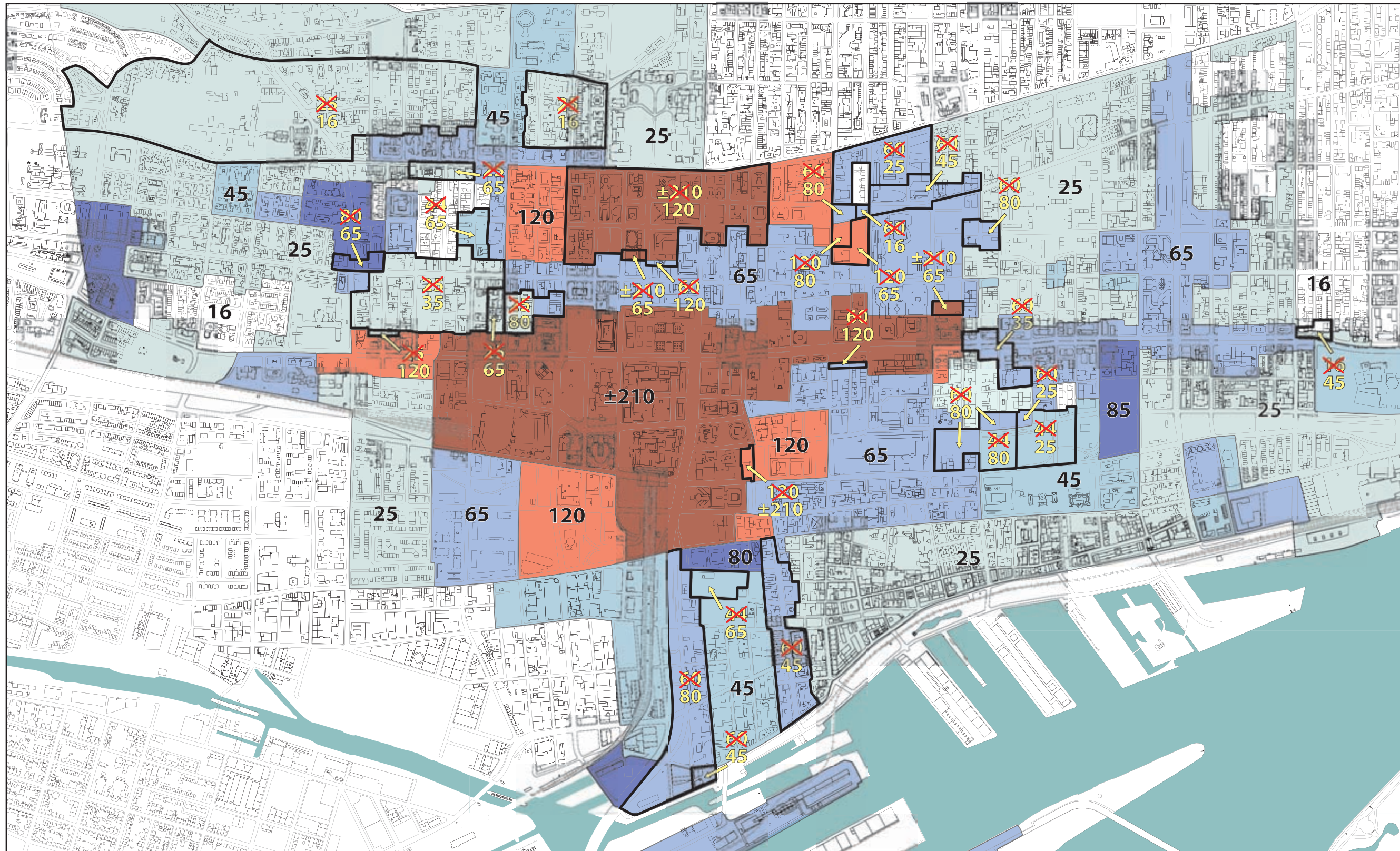


Annexe A

Modifications des hauteurs
du Plan d'urbanisme

Légende

-  Plus ou moins 210 m
-  120 mètres
-  80 mètres
-  65 mètres
-  45 mètres
-  25 mètres
-  16 mètres
-  Secteur modifié
-  Nature de la modification



Dossier: 1114 400 041
Date: 3 juin 2011